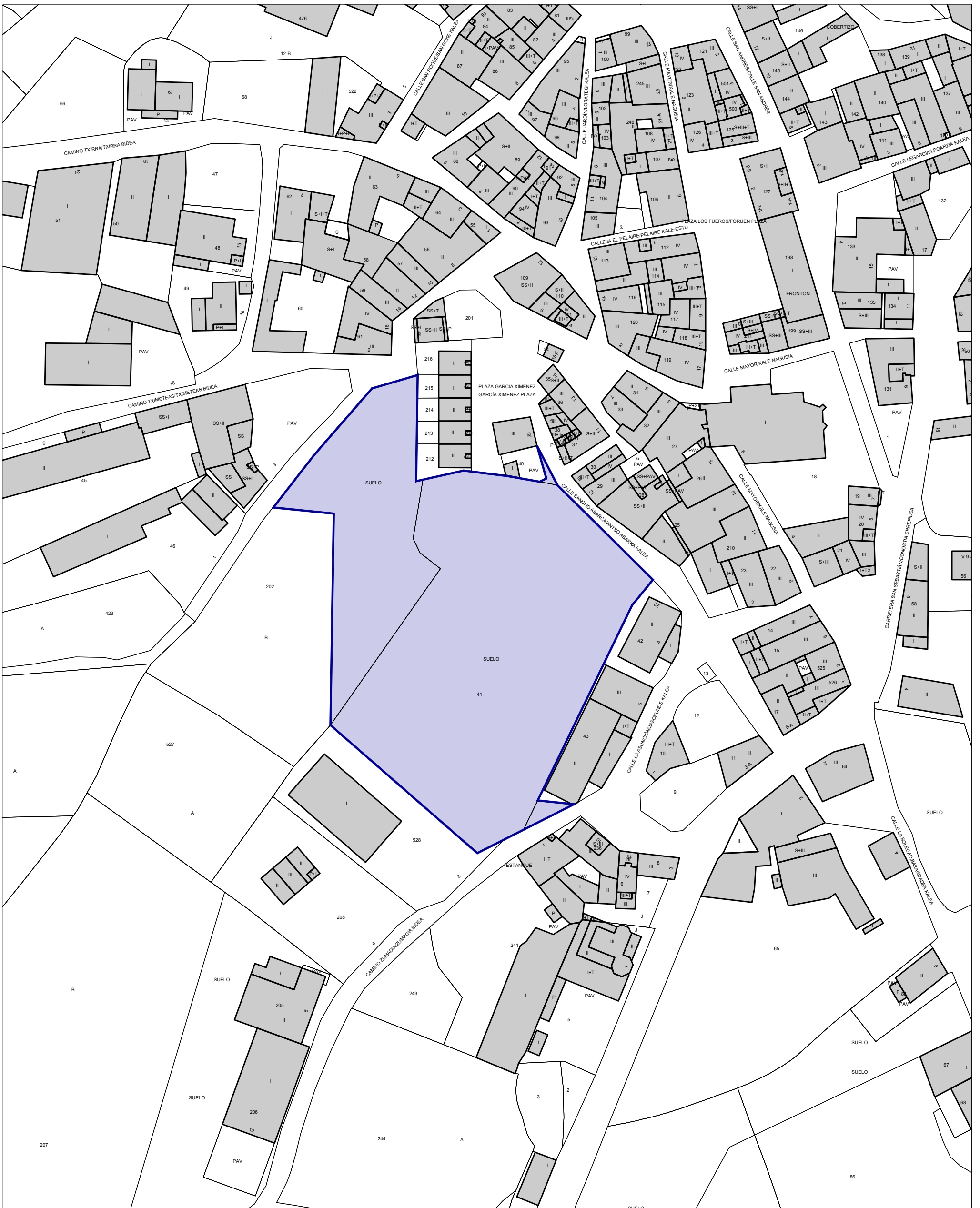


Abárzuza <-> Abartzuza

MODIFICACIÓN ESTRUCTURANTE DEL SECTOR 1 DEL PLAN MUNICIPAL DE ABARZUZA

PROMOTOR: AYUNTAMIENTO DE ABARZUZA

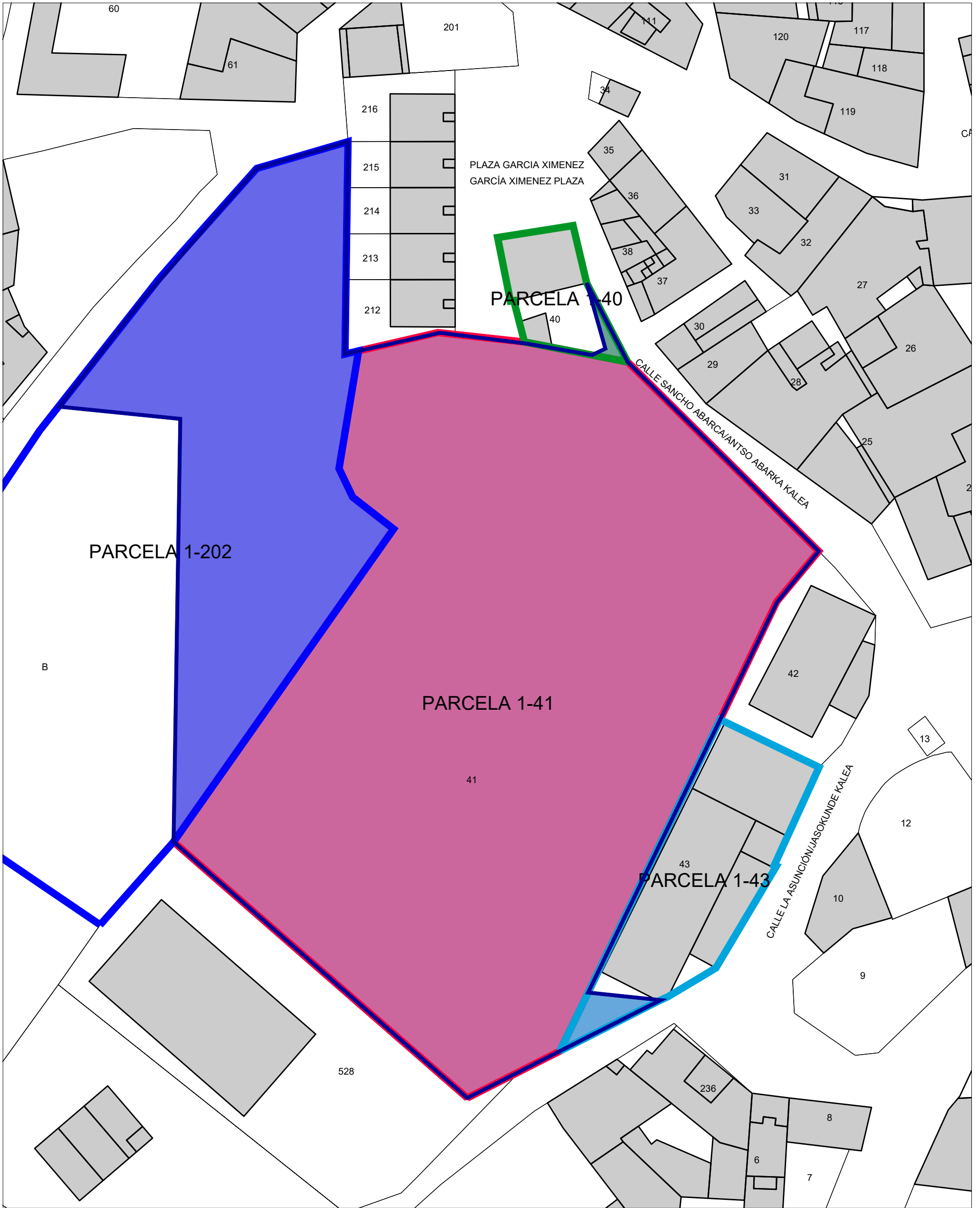
Situación E 1:2500	Abogado Urbanista Arquitectos Iñaki Virgós Sotés Miguel Angel Casado Pablo Sanz de Acedo	
01	DOCUMENTO PARA LA APROBACIÓN INICIAL	ABRIL 2022



MODIFICACIÓN ESTRUCTURANTE DEL SECTOR 1 DEL PLAN MUNICIPAL DE ABARZUA

PROMOTOR: AYUNTAMIENTO DE ABARZUA

<p>Ambito de la modificación</p> <p>E 1:1000</p>	<p>Abogado Urbanista</p>	<p>Arquitectos</p>	
<p>02</p>	<p>Iñaki Virgós Sotés</p>	<p>Miguel Angel Casado</p>	
<p>DOCUMENTO PARA LA APROBACIÓN INICIAL</p>		<p>ABRIL 2022</p>	

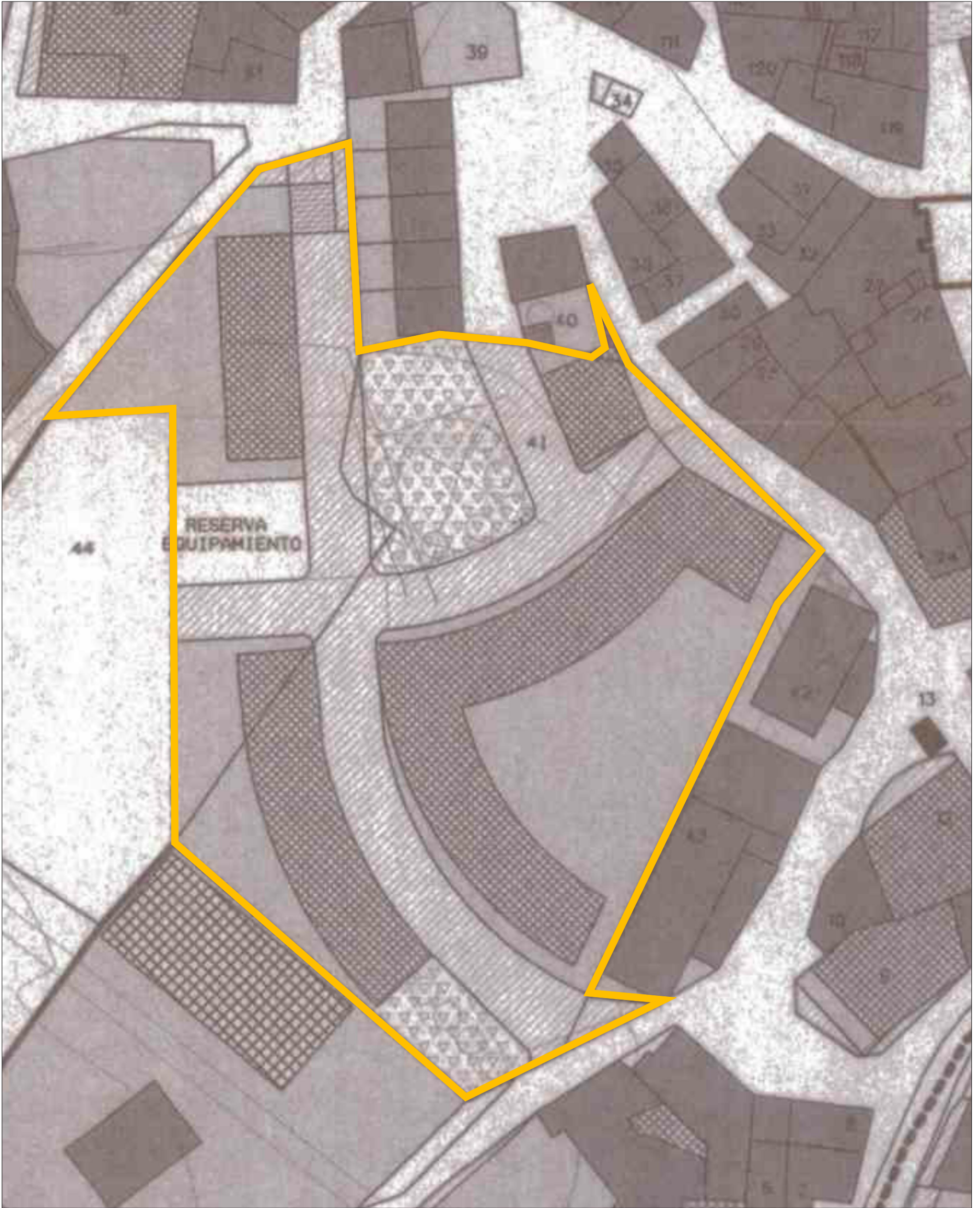


MODIFICACIÓN ESTRUCTURANTE DEL SECTOR 1 DEL PLAN MUNICIPAL DE ABARZUZA

PROMOTOR: AYUNTAMIENTO DE ABARZUZA




Parcelas afectadas	Abogado Urbanista	Arquitectos	PARCELA 1-202	ZONA AFECTADA DE LA PARCELA 1-202
E 1:500			PARCELA 1-41	ZONA AFECTADA DE LA PARCELA 1-41
03			PARCELA 1-43	ZONA AFECTADA DE LA PARCELA 1-43
	Iñaki Virgós Sotés	Miguel Angel Casado	PARCELA 1-40	ZONA AFECTADA DE LA PARCELA 1-40
		Pablo Sanz de Acedo		

DOCUMENTO PARA LA APROBACIÓN INICIAL ABRIL 2022



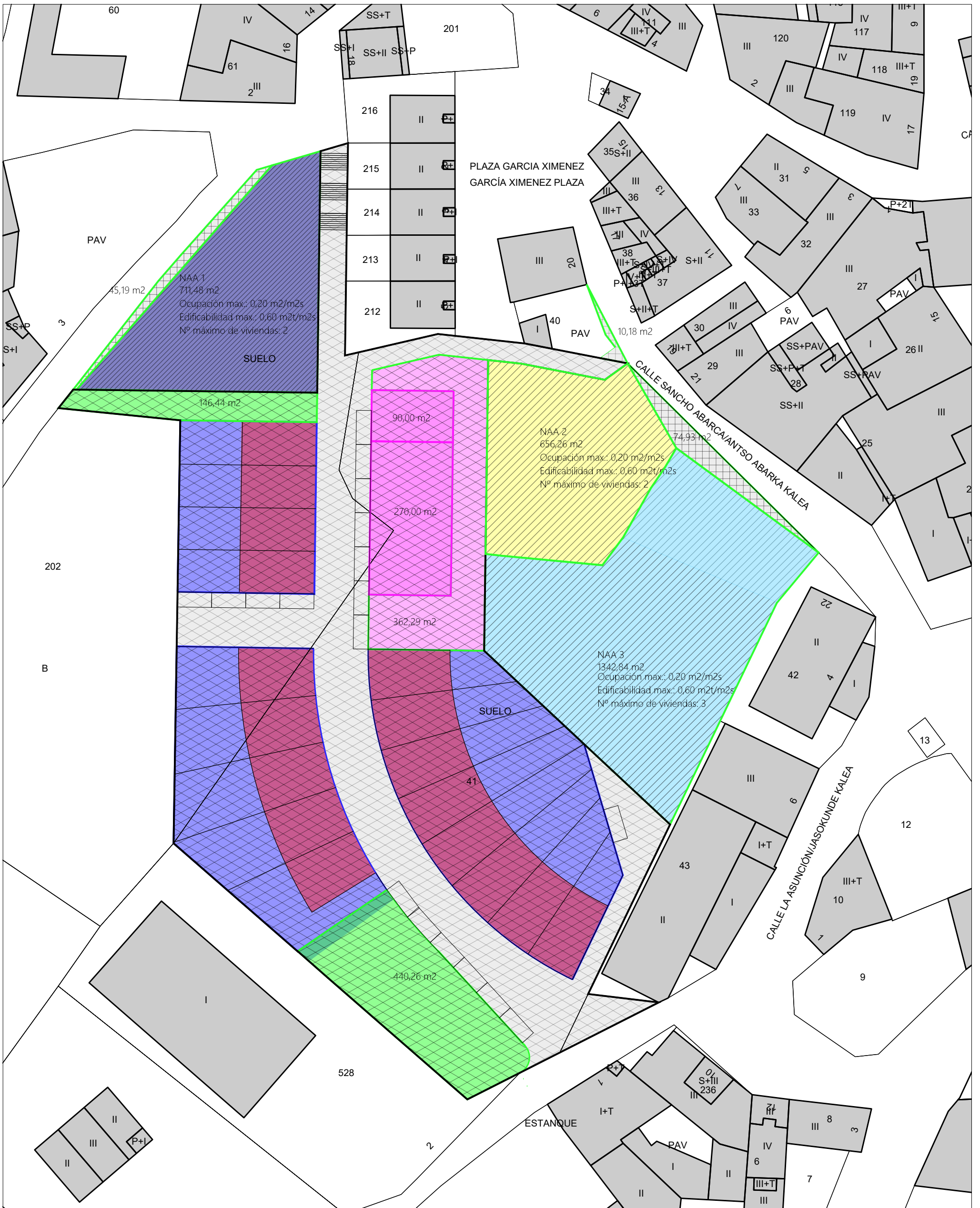
MODIFICACIÓN ESTRUCTURANTE DEL SECTOR 1 DEL PLAN MUNICIPAL DE ABARZUZA

PROMOTOR: AYUNTAMIENTO DE ABARZUZA

Ordenación vigente	Abogado Urbanista	Arquitectos
E 1:500		
04	 Iñaki Virgós Sotés	 Miguel Angel Casado
		 Pablo Sanz de Acedo
DOCUMENTO PARA LA APROBACIÓN INICIAL		ABRIL 2022

<p>AMBITOS CON ASIGNACIÓN DE USOS FORMENORIZADOS</p> <ul style="list-style-type: none"> A.1. Residencial consolidado A.2. Residencial propuesto de nueva ordenación A.3. Áreas privadas libres de edificación A.4. Industrial-Almacenes 	<p>SISTEMAS LOCALES</p> <ul style="list-style-type: none"> Ampliaciones y vietas por destino Espacios libres 	<p>12 JUL. 1999 VIGENTE DESDE ESTA FECHA</p>	<p>SISTEMAS GENERALES</p> <p>S.G.1. Sistema general de Infraestructuras</p> <ul style="list-style-type: none"> A. Comunicaciones Trazo urbano de carretera Vías B. Servicios urbanos <p>S.G.2. Sistema general de espacios libres y áreas verdes</p> <ul style="list-style-type: none"> Espacios libres Áreas verdes <p>S.G.3. Sistema general de equipamiento comunitario</p> <ul style="list-style-type: none"> 1. Sanitario 2. Educativo 3. Deportivo 4. Casa comunitaria 5. Cenerería 6. Recreación
--	---	--	---

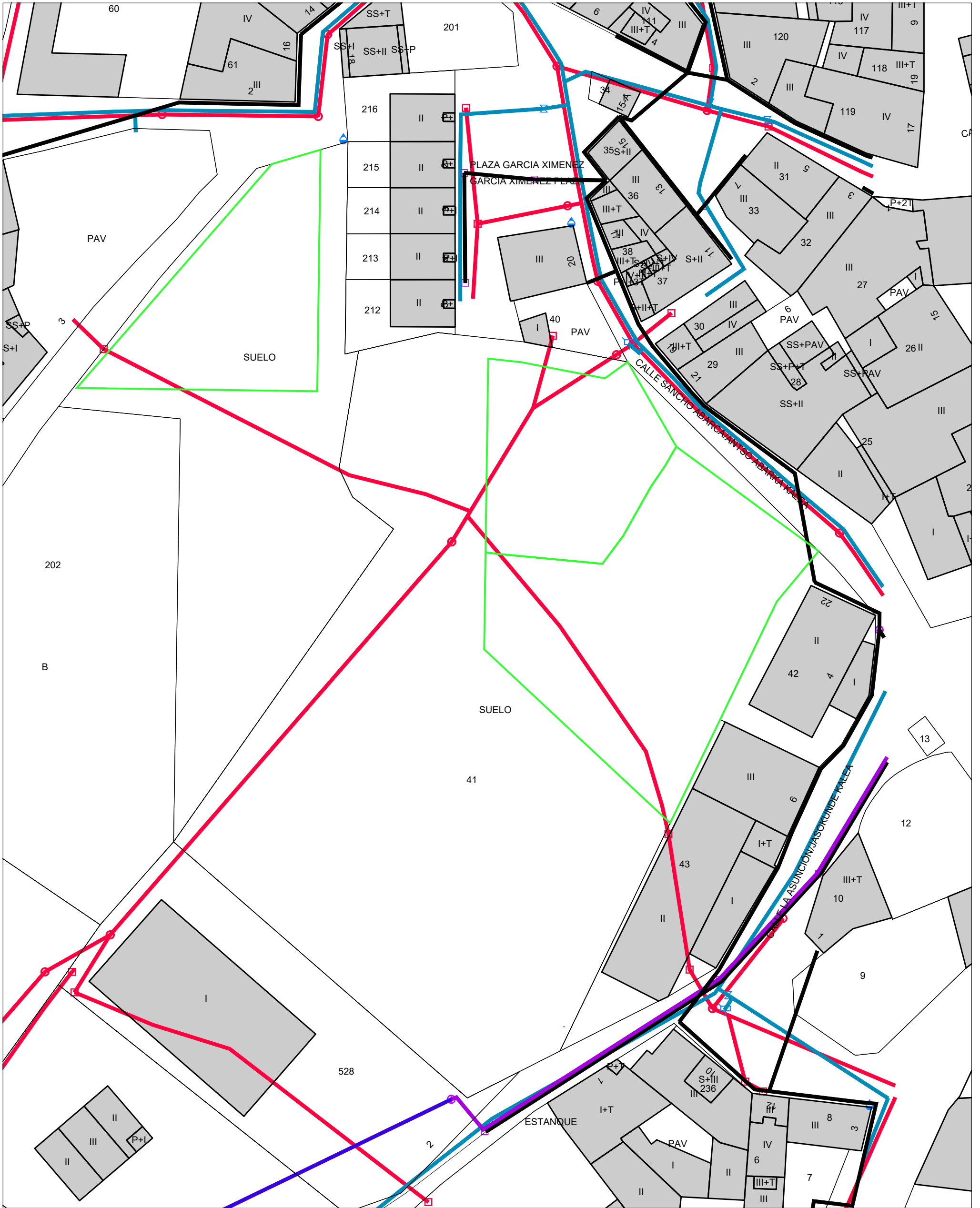
Departamento de Medio Ambiente,
Ordenación del Territorio y
Vivienda



MODIFICACIÓN ESTRUCTURANTE DEL SECTOR 1 DEL PLAN MUNICIPAL DE ABARZUZA

PROMOTOR: AYUNTAMIENTO DE ABARZUZA

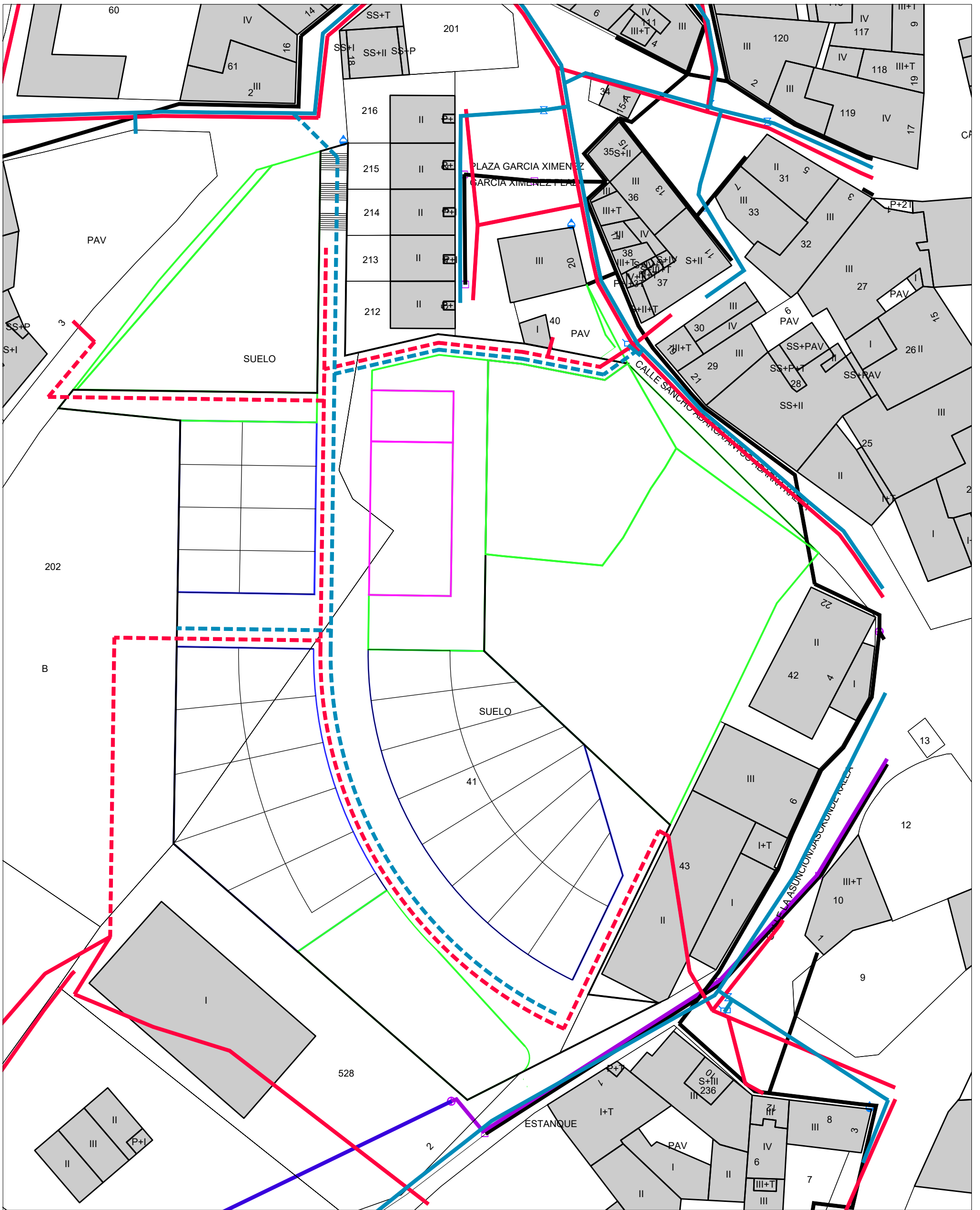
<p>Ordenación propuesta.</p> <p>E 1:500</p> <p>05</p>	<p>Abogado Urbanista Arquitectos</p> <p>Iñaki Virgós Sotés Miguel Angel Casado Pablo Sanz de Acedo</p> <p>DOCUMENTO PARA LA APROBACIÓN INICIAL ABRIL 2022</p>	<table border="0"> <tr> <td></td> <td>CESIÓN PARA AMPLIACIÓN DE CALLES</td> <td></td> <td>ZONAS LIBRES DE USO PRIVADO</td> </tr> <tr> <td></td> <td>SUELO URBANO CONSOLIDADO</td> <td></td> <td>ZONAS LIBRES DE USO PÚBLICO</td> </tr> <tr> <td></td> <td>SUELO URBANIZABLE</td> <td></td> <td>DOTACIONAL Y RESERVA DE SUELO</td> </tr> <tr> <td></td> <td>VIVIENDAS</td> <td></td> <td>VIALES</td> </tr> </table>		CESIÓN PARA AMPLIACIÓN DE CALLES		ZONAS LIBRES DE USO PRIVADO		SUELO URBANO CONSOLIDADO		ZONAS LIBRES DE USO PÚBLICO		SUELO URBANIZABLE		DOTACIONAL Y RESERVA DE SUELO		VIVIENDAS		VIALES
	CESIÓN PARA AMPLIACIÓN DE CALLES		ZONAS LIBRES DE USO PRIVADO															
	SUELO URBANO CONSOLIDADO		ZONAS LIBRES DE USO PÚBLICO															
	SUELO URBANIZABLE		DOTACIONAL Y RESERVA DE SUELO															
	VIVIENDAS		VIALES															



MODIFICACIÓN ESTRUCTURANTE DEL SECTOR 1 DEL PLAN MUNICIPAL DE ABARZUZA

PROMOTOR: AYUNTAMIENTO DE ABARZUZA

<p>Redes existentes</p> <p>E 1:500</p> <p>06</p>	<p>Abogado Urbanista Arquitectos</p> <p>Iñaki Virgós Sotés Miguel Angel Casado Pablo Sanz de Acedo</p> <p>DOCUMENTO PARA LA APROBACIÓN INICIAL ABRIL 2022</p>	<table border="0"> <tr> <td></td> <td>COLECTOR DE SANEAMIENTO</td> <td></td> <td>TELÉFONO</td> </tr> <tr> <td></td> <td>ABASTECIMIENTO DE AGUA</td> <td></td> <td>ALUMBRADO</td> </tr> <tr> <td></td> <td>CANALIZACIÓN ELÉCTRICA BAJA TENSIÓN</td> <td></td> <td>CANALIZACIÓN ELÉCTRICA AÉREA BAJA TENSIÓN</td> </tr> <tr> <td></td> <td>CANALIZACIÓN ELÉCTRICA MEDIA TENSIÓN</td> <td></td> <td>CANALIZACIÓN ELÉCTRICA AÉREA MEDIA TENSIÓN</td> </tr> </table>		COLECTOR DE SANEAMIENTO		TELÉFONO		ABASTECIMIENTO DE AGUA		ALUMBRADO		CANALIZACIÓN ELÉCTRICA BAJA TENSIÓN		CANALIZACIÓN ELÉCTRICA AÉREA BAJA TENSIÓN		CANALIZACIÓN ELÉCTRICA MEDIA TENSIÓN		CANALIZACIÓN ELÉCTRICA AÉREA MEDIA TENSIÓN
	COLECTOR DE SANEAMIENTO		TELÉFONO															
	ABASTECIMIENTO DE AGUA		ALUMBRADO															
	CANALIZACIÓN ELÉCTRICA BAJA TENSIÓN		CANALIZACIÓN ELÉCTRICA AÉREA BAJA TENSIÓN															
	CANALIZACIÓN ELÉCTRICA MEDIA TENSIÓN		CANALIZACIÓN ELÉCTRICA AÉREA MEDIA TENSIÓN															



MODIFICACIÓN ESTRUCTURANTE DEL SECTOR 1 DEL PLAN MUNICIPAL DE ABARZUZA

PROMOTOR: AYUNTAMIENTO DE ABARZUZA

<p>Redes previstas</p> <p>E 1:500</p> <p>07</p>	<p>Abogado Urbanista Arquitectos</p> <p>Iñaki Virgós Sotés Miguel Angel Casado Pablo Sanz de Acedo</p> <p>DOCUMENTO PARA LA APROBACIÓN INICIAL ABRIL 2022</p>	<ul style="list-style-type: none"> — COLECTOR DE SANEAMIENTO — ABASTECIMIENTO DE AGUA — COLECTOR DE SANEAMIENTO PREVISTO — ABASTECIMIENTO DE AGUA PREVISTO
--	---	--